

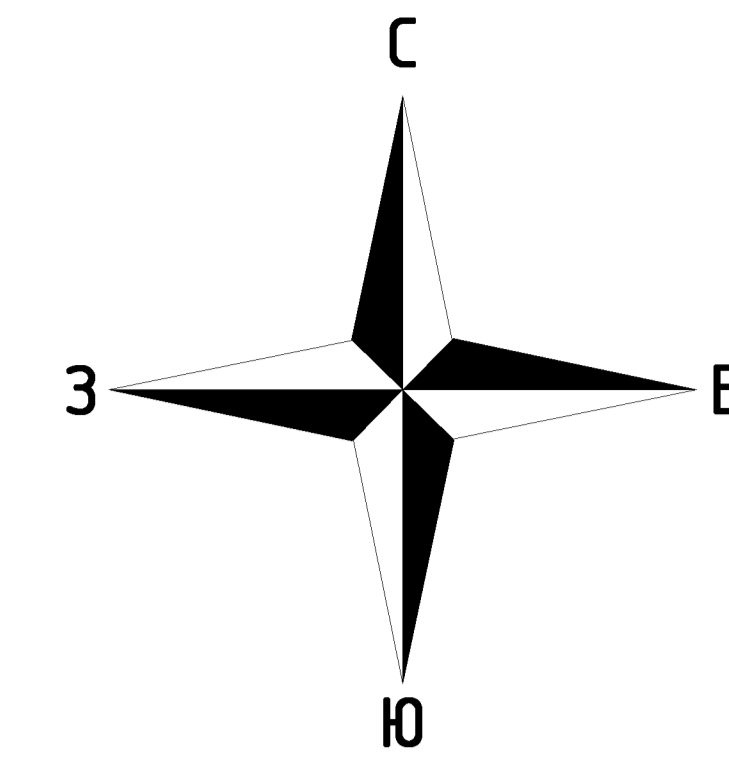
# ГЕНЕРАЛЬНЫЙ ПЛАН

## МУНИЦИПАЛЬНОГО ОБРАЗОВАНИЯ УСТЬ-МУНИНСКОЕ СЕЛЬСКОЕ ПОСЕЛЕНИЕ МАЙМИНСКОГО РАЙОНА РЕСПУБЛИКИ АЛТАЙ

ФРАГМЕНТ КАРТЫ ФУНКЦИОНАЛЬНЫХ ЗОН С. УСТЬ-МУНЫ

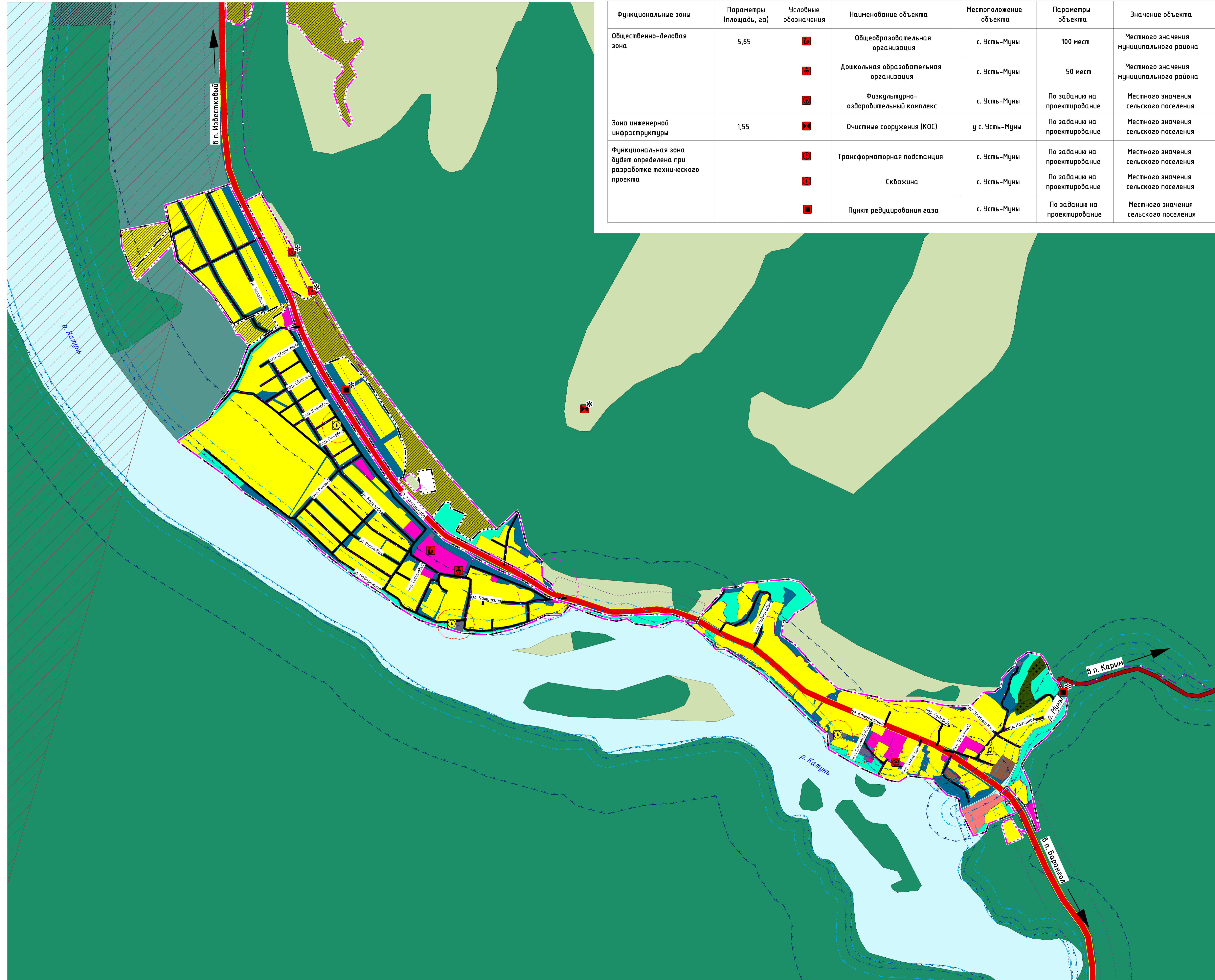
ФРАГМЕНТ КАРТЫ ПЛАНИРУЕМОГО РАЗМЕЩЕНИЯ ОБЪЕКТОВ МЕСТНОГО ЗНАЧЕНИЯ С. УСТЬ-МУНЫ

М 1:5 000



### ПАРАМЕТРЫ ФУНКЦИОНАЛЬНЫХ С. УСТЬ-МУНЫ

Функциональные зоны	Параметры (площадь, га)	Условные обозначения	Наименование объекта	Местоположение объекта	Параметры объекта	Значение объекта
Общественно-деловая зона	5,65	[Иконка]	Общеобразовательная организация	с. Усть-Муны	100 мест	Местного значения муниципального района
			Дошкольная образовательная организация	с. Усть-Муны	50 мест	Местного значения муниципального района
			Физкультурно-оздоровительный комплекс	с. Усть-Муны	По заданию на проектирование	Местного значения сельского поселения
Зона инженерной инфраструктуры	1,55	[Иконка]	Очистные сооружения (КОС)	у с. Усть-Муны	По заданию на проектирование	Местного значения сельского поселения
Функциональная зона будет определена при разработке технического проекта			Трансформаторная подстанция	с. Усть-Муны	По заданию на проектирование	Местного значения сельского поселения
			Скважина	с. Усть-Муны	По заданию на проектирование	Местного значения сельского поселения
			Пункт редецирования газа	с. Усть-Муны	По заданию на проектирование	Местного значения сельского поселения



### УСЛОВНЫЕ ОБОЗНАЧЕНИЯ:

рекон.	план.	сущ.	Наименование объекта
<b>ТЕРРИТОРИАЛЬНЫЕ ГРАНИЦЫ</b>			
		[Иконка]	Граница субъекта Российской Федерации
		[Иконка]	Граница муниципального района
		[Иконка]	Граница сельского поселения
		[Иконка]	Граница населенного пункта
<b>ОБЪЕКТЫ ТРАНСПОРТНОЙ ИНФРАСТРУКТУРЫ</b>			
		[Иконка]	Объекты федерального значения
		[Иконка]	Автомобильные дороги федерального значения
		[Иконка]	Объекты регионального значения
		[Иконка]	Автомобильная дорога общего пользования регионального или межмуниципального значения
		[Иконка]	Объекты местного значения
		[Иконка]	Улицы в жилой застройке
		[Иконка]	Хозяйственный проезд
<b>ФУНКЦИОНАЛЬНЫЕ ЗОНЫ</b>			
		[Иконка]	Жилые зоны, в т.ч.:
		[Иконка]	зона застройки индивидуальными жилыми домами
		[Иконка]	Общественно-деловая зона
		[Иконка]	Производственные зоны, зоны инженерной и транспортной инфраструктуры, в т.ч.:
		[Иконка]	зона инженерной инфраструктуры
		[Иконка]	зона транспортной инфраструктуры
		[Иконка]	производственная зона
		[Иконка]	Зоны рекреационного назначения, в т.ч.:
		[Иконка]	зона озелененных территорий общего пользования
		[Иконка]	зона отдыха
		[Иконка]	зона лесов
		[Иконка]	Зоны специального назначения, в т.ч.:
		[Иконка]	зона кладбищ
		[Иконка]	Зоны сельскохозяйственного использования, в т.ч.:
		[Иконка]	зона сельскохозяйственных угодий
		[Иконка]	производственная зона сельскохозяйственных предприятий
		[Иконка]	Зона аэровокзалов
<b>ОБЪЕКТЫ СОЦИАЛЬНОЙ ИНФРАСТРУКТУРЫ</b>			
		[Иконка]	Объекты местного значения
		[Иконка]	Дошкольная образовательная организация
		[Иконка]	Общественно-деловая организация
		[Иконка]	Организация дополнительного образования
		[Иконка]	Объект спорта, включающий раздельно нормируемые спортивные сооружения (объекты) (в т.ч. физкультурно-оздоровительный комплекс)
		[Иконка]	Оздоровительно-спортивный лагерь
<b>ОБЪЕКТЫ ТРУБОВОДНОГО ТРАНСПОРТА, ИНЖЕНЕРНОЙ ИНФРАСТРУКТУРЫ И СВЯЗИ</b>			
		[Иконка]	Объекты регионального значения
		[Иконка]	Газопровод распределительный
		[Иконка]	Объекты местного значения
		[Иконка]	Трансформаторная подстанция
		[Иконка]	Скважина
		[Иконка]	Очистные сооружения (КОС)
		[Иконка]	Пункт редецирования газа
		[Иконка]	Газопровод распределительный (низкого давления)
<b>ПРИРОДНЫЕ ОБЪЕКТЫ</b>			
		[Иконка]	Поверхностные водные объекты
<b>ЗОНЫ С ОСОБЫМИ УСЛОВИЯМИ ИСПОЛЬЗОВАНИЯ ТЕРРИТОРИИ</b>			
		[Иконка]	Придорожная полоса
		[Иконка]	Приаэродромная территория
		[Иконка]	Первый пояс зоны санитарной охраны источника водоснабжения
		[Иконка]	Второй пояс зоны санитарной охраны источника водоснабжения
		[Иконка]	Третий пояс зоны санитарной охраны источника водоснабжения
		[Иконка]	Водоохранная зона
		[Иконка]	Береговая полоса
		[Иконка]	Прибрежная защитная зона
		[Иконка]	Санитарно-защитная зона
		[Иконка]	Защитная зона объекта культурного наследия

Примечания:  
\* местоположение и параметры планируемых к размещению объектов инженерной инфраструктуры определяются техническим проектом

Границы первого пояса ЗСО, сведения о которых отсутствуют в Едином государственном реестре недвижимости, нанесены в соответствии с СанПиН 2.1.4.1110-02 "Зоны санитарной охраны источников водоснабжения и водопроводов питьевого назначения" и подлежат изменению при разработке проектов ЗСО

Муниципальный контракт от 02.11.2023 г. № 446					
ГЕНЕРАЛЬНЫЙ ПЛАН МО УСТЬ-МУНИНСКОЕ СЕЛЬСКОЕ ПОСЕЛЕНИЕ МАЙМИНСКОГО РАЙОНА РЕСПУБЛИКИ АЛТАЙ					
Изм.	Кол-во	Лист	№ докум.	Полн.	Дата
Исх. проект	1	1	01	01	2024
Согласовано	1	1	01	01	2024
Исполн.	1	1	01	01	2024
Генеральный план				лист	13
ГП				10	13
Проект карты функциональных зон с. Усть-Муны. Фрагмент карты планируемого размещения объектов местного значения с. Усть-Муны. М 1:5 000				ООО "Канатная Зерновка" г. Барнаул, 2024 г.	

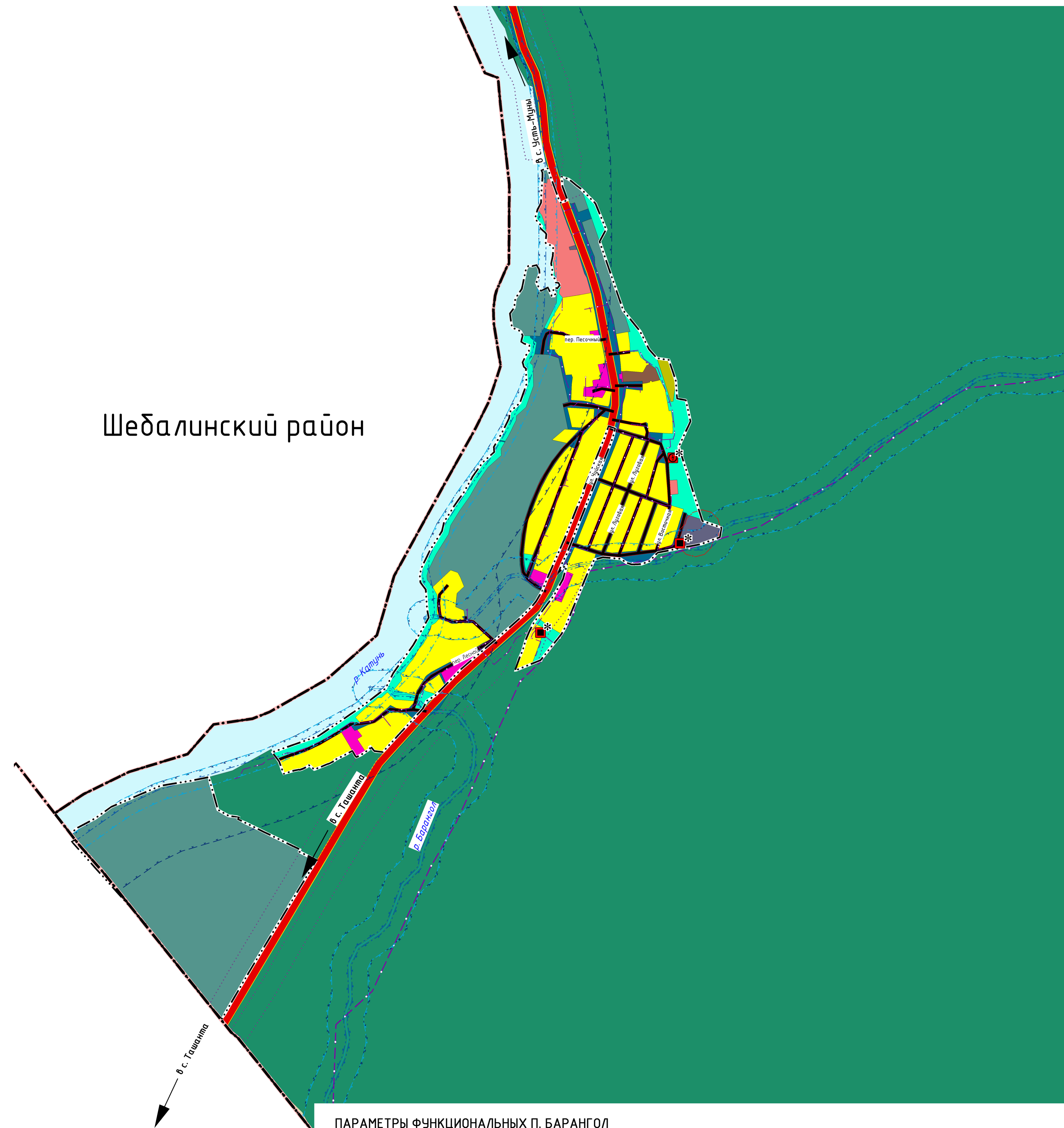
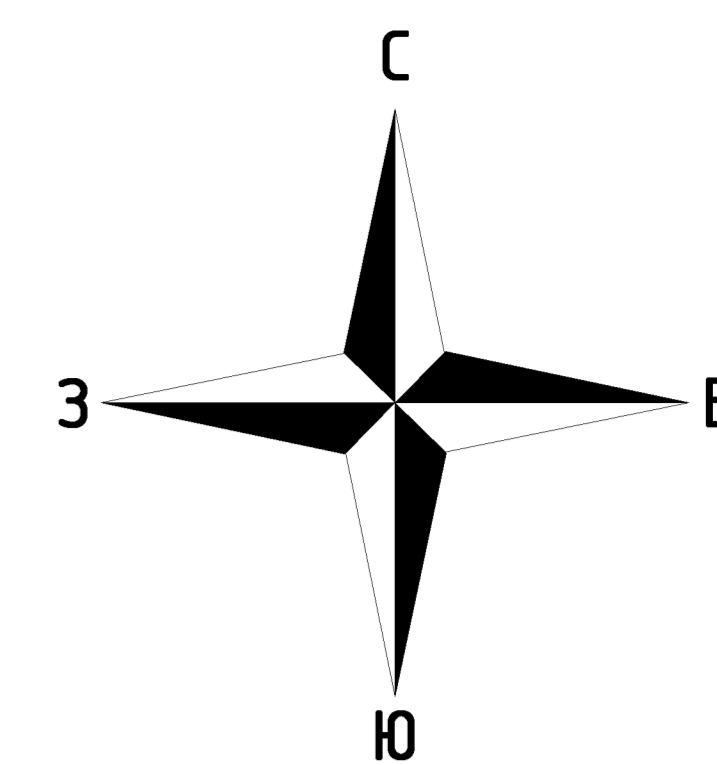
# ГЕНЕРАЛЬНЫЙ ПЛАН

## МУНИЦИПАЛЬНОГО ОБРАЗОВАНИЯ УСТЬ-МУНИНСКОЕ СЕЛЬСКОЕ ПОСЕЛЕНИЕ МАЙМИНСКОГО РАЙОНА РЕСПУБЛИКИ АЛТАЙ

ФРАГМЕНТ КАРТЫ ФУНКЦИОНАЛЬНЫХ ЗОН П. БАРАНГОЛ

ФРАГМЕНТ КАРТЫ ПЛАНИРУЕМОГО РАЗМЕЩЕНИЯ ОБЪЕКТОВ МЕСТНОГО ЗНАЧЕНИЯ П. БАРАНГОЛ

М 1:5 000



### УСЛОВНЫЕ ОБОЗНАЧЕНИЯ:

рекон.	план.	сущ.	Наименование объекта
<b>ТЕРРИТОРИАЛЬНЫЕ ГРАНИЦЫ</b>			
			Граница субъекта Российской Федерации
			Граница муниципального района
			Граница сельского поселения
			Граница населённого пункта
<b>ОБЪЕКТЫ ТРАНСПОРТНОЙ ИНФРАСТРУКТУРЫ</b>			
<i>Объекты федерального значения</i>			
			Автомобильные дороги федерального значения
<i>Объекты местного значения</i>			
			Улицы в жилой застройке
			Хозяйственный проезд
<b>ФУНКЦИОНАЛЬНЫЕ ЗОНЫ</b>			
<i>Жилые зоны, в т.ч.:</i>			
			зона застройки индивидуальными жилыми домами
			Общественно-деловая зона
<i>Производственные зоны, зоны инженерной и транспортной инфраструктуры, в т.ч.:</i>			
			зона инженерной инфраструктуры
			зона транспортной инфраструктуры
			производственная зона
<i>Зоны рекреационного назначения, в т.ч.:</i>			
			зона озелененных территорий общего пользования
			зона отдыха
			зона лесов
<i>Зоны специального назначения, в т.ч.:</i>			
			зона кладбищ
<i>Зоны сельскохозяйственного использования, в т.ч.:</i>			
			зона сельскохозяйственных угодий
			производственная зона сельскохозяйственных предприятий
			Зона акваторий
<b>ОБЪЕКТЫ ТРУБОПРОВОДНОГО ТРАНСПОРТА, ИНЖЕНЕРНОЙ ИНФРАСТРУКТУРЫ И СВЯЗИ</b>			
<i>Объекты регионального значения</i>			
			Газопровод распределительный
<i>Объекты местного значения</i>			
			Трансформаторная подстанция
			Пункт редуцирования газа
			Газопровод распределительный (низкого давления)
<b>ПРИРОДНЫЕ ОБЪЕКТЫ</b>			
			Поверхностные водные объекты
<b>ЗОНЫ С ОСОБИМИ УСЛОВИЯМИ ИСПОЛЬЗОВАНИЯ ТЕРРИТОРИИ</b>			
			Придорожная полоса
			Первый пояс зоны санитарной охраны источника водоснабжения
			Водоохранная зона
			Береговая полоса
			Прибрежная защитная зона
			Санитарно-защитная зона

### ПАРАМЕТРЫ ФУНКЦИОНАЛЬНЫХ П. БАРАНГОЛ

Функциональные зоны	Параметры (площадь, га)	Условные обозначения	Наименование объекта	Местоположение объекта	Параметры объекта	Значение объекта
Функциональная зона будет определена при разработке технического проекта			Трансформаторная подстанция	п. Барангол	По заданию на проектирование	Местного значения сельского поселения
			Пункт редуцирования газа	п. Барангол	По заданию на проектирование	Местного значения сельского поселения

Примечания:  
\* местоположение и параметры планируемых к размещению объектов инженерной инфраструктуры определяются техническим проектом

Границы первого пояса ЗСО, сведения о которых отсутствуют в Едином государственном реестре недвижимости, нанесены в соответствии с СанПин 2.1.4.1110-02 "Зоны санитарной охраны источников водоснабжения и водопроводов питьевого назначения" и подлежат изменению при разработке проектов ЗСО

Муниципальный контракт от 02.11.2023 г. № 446					
ГЕНЕРАЛЬНЫЙ ПЛАН МО УСТЬ-МУНИНСКОЕ СЕЛЬСКОЕ ПОСЕЛЕНИЕ МАЙМИНСКОГО РАЙОНА РЕСПУБЛИКИ АЛТАЙ					
Исп.	Коррек.	Коп.	№ экз.	Лист	Дата
Разработчик	Ильина Г.А.				
Аккредитация	Иванова И.И.				
Исполнитель	Кисельникова Л.С.				
Генеральный план				станд.	лист
Фрагмент карты функциональных зон п. Барангол				ГП	11
Фрагмент карты планируемого размещения объектов местного значения п. Барангол				11	13
М 1:5 000				ООО "Компаниа Зенитрефт" г. Барнаул, 2024 г.	

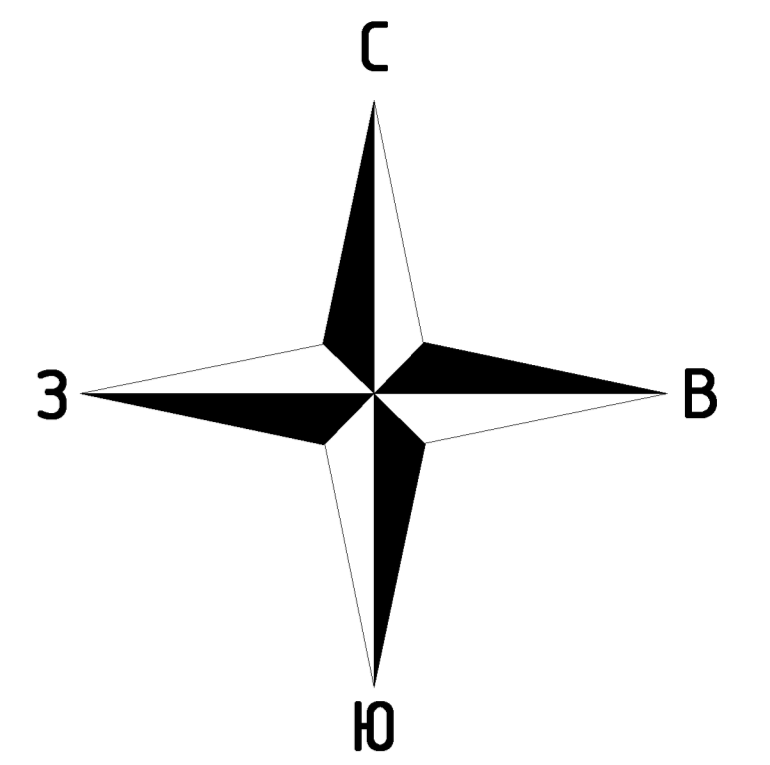
Чемальский район

Шебалинский район

# ГЕНЕРАЛЬНЫЙ ПЛАН

## МУНИЦИПАЛЬНОГО ОБРАЗОВАНИЯ УСТЬ-МУНИНСКОЕ СЕЛЬСКОЕ ПОСЕЛЕНИЕ МАЙМИНСКОГО РАЙОНА РЕСПУБЛИКИ АЛТАЙ

ФРАГМЕНТ КАРТЫ ФУНКЦИОНАЛЬНЫХ ЗОН П. ИЗВЕСТКОВЫЙ  
ФРАГМЕНТ КАРТЫ ПЛАНИРУЕМОГО РАЗМЕЩЕНИЯ ОБЪЕКТОВ МЕСТНОГО ЗНАЧЕНИЯ П. ИЗВЕСТКОВЫЙ  
М 1:5 000



### УСЛОВНЫЕ ОБОЗНАЧЕНИЯ:

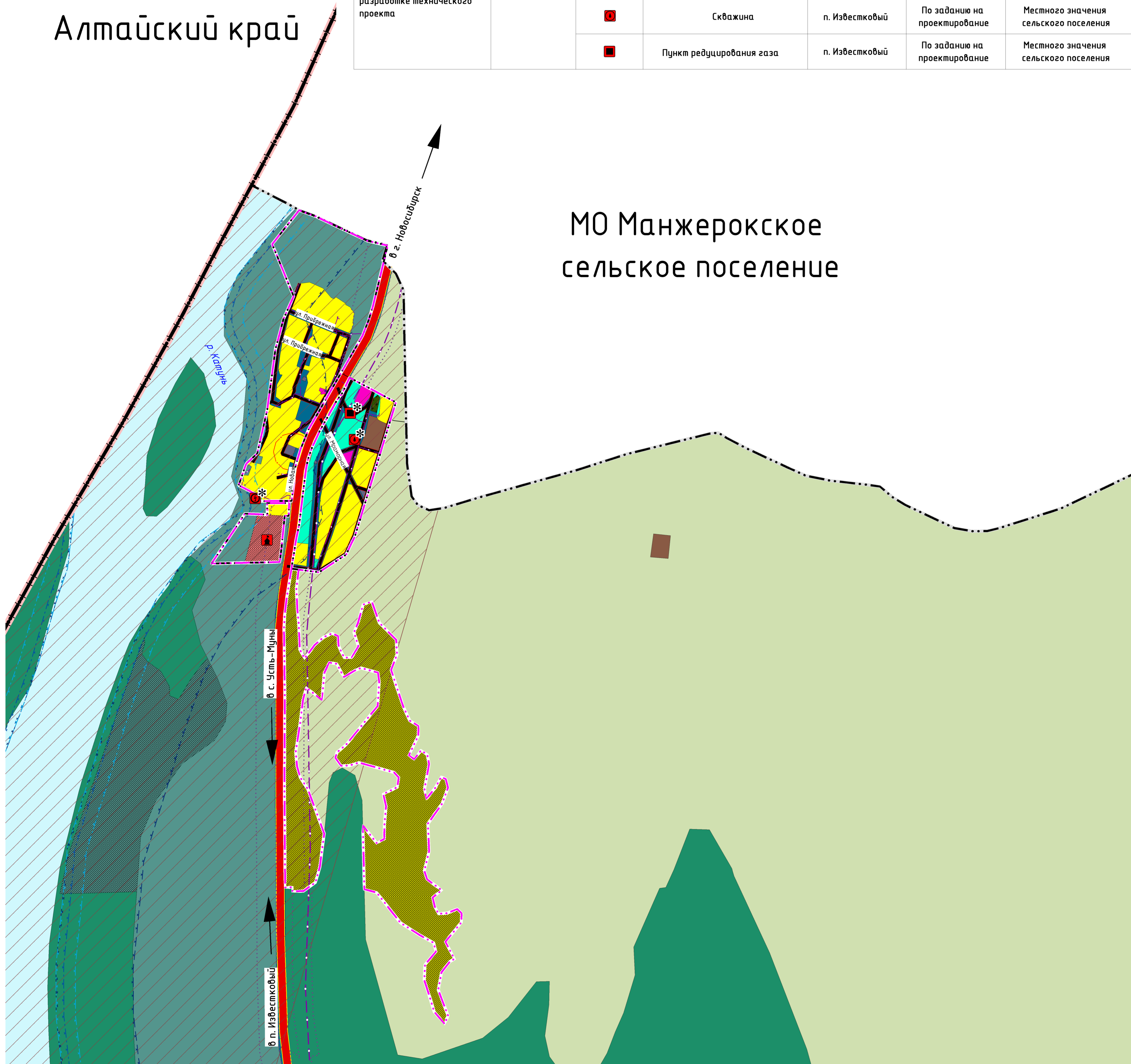
рекон.	план.	сущ.	Наименование объекта
<b>ТЕРРИТОРИАЛЬНЫЕ ГРАНИЦЫ</b>			
			Граница субъекта Российской Федерации
			Граница муниципального района
			Граница сельского поселения
			Граница населенного пункта
<b>ОБЪЕКТЫ ТРАНСПОРТНОЙ ИНФРАСТРУКТУРЫ</b>			
			Объекты федерального значения
			Автомобильные дороги федерального значения
			Объекты местного значения
			Улицы в жилой застройке
			Хозяйственный проезд
<b>ФУНКЦИОНАЛЬНЫЕ ЗОНЫ</b>			
			Жилые зоны, в т.ч.:
			зона застройки индивидуальными жилыми домами
			Общественно-деловая зона
			Производственные зоны, зоны инженерной и транспортной инфраструктуры, в т.ч.:
			зона инженерной инфраструктуры
			зона транспортной инфраструктуры
			производственная зона
			Зоны рекреационного назначения, в т.ч.:
			зона озелененных территорий общего пользования
			зона отдыха
			зона лесов
			Зоны специального назначения, в т.ч.:
			зона кладбищ
			Зоны сельскохозяйственного использования, в т.ч.:
			зона сельскохозяйственных угодий
			производственная зона сельскохозяйственных предприятий
			Зона акваторий
<b>ОБЪЕКТЫ СОЦИАЛЬНОЙ ИНФРАСТРУКТУРЫ</b>			
			Оздоровительно-спортивный лагерь
<b>ОБЪЕКТЫ ТРУБОПРОВОДНОГО ТРАНСПОРТА, ИНЖЕНЕРНОЙ ИНФРАСТРУКТУРЫ И СВЯЗИ</b>			
			Объекты регионального значения
			Газопровод распределительный
			Объекты местного значения
			Трансформаторная подстанция
			Скважина
			Пункт регулирования газа
			Газопровод распределительный (низкого давления)
<b>ПРИРОДНЫЕ ОБЪЕКТЫ</b>			
			Поверхностные водные объекты
<b>ЗОНЫ С ОСОБЫМИ УСЛОВИЯМИ ИСПОЛЬЗОВАНИЯ ТЕРРИТОРИИ</b>			
			Придорожная полоса
			Приаэродромная территория
			Первый пояс зоны санитарной охраны источника водоснабжения
			Водоохранная зона
			Береговая полоса
			Прибрежная защитная зона
			Санитарно-защитная зона

### ПАРАМЕТРЫ ФУНКЦИОНАЛЬНЫХ ЗОН П. ИЗВЕСТКОВЫЙ

Функциональные зоны	Параметры (площадь, га)	Условные обозначения	Наименование объекта	Местоположение объекта	Параметры объекта	Значение объекта
Зона отдыха	2,94		Оздоровительно-спортивный лагерь	п. Известковский	По заданию на проектирование	Местного значения муниципального района
Функциональная зона будет определена при разработке технического проекта			Трансформаторная подстанция	п. Известковский	По заданию на проектирование	Местного значения сельского поселения
			Скважина	п. Известковский	По заданию на проектирование	Местного значения сельского поселения
			Пункт регулирования газа	п. Известковский	По заданию на проектирование	Местного значения сельского поселения

Алтайский край

МО Манжерокское  
сельское поселение



#### Примечания:

\* местоположение и параметры планируемых к размещению объектов инженерной инфраструктуры определяются техническим проектом

Границы первого пояса ЗСО, сведения о которых отсутствуют в Едином государственном реестре недвижимости, нанесены в соответствии с СанПин 2.1.4.1110-02 "Зоны санитарной охраны источников водоснабжения и водопроводов питьевого назначения" и подлежат изменению при разработке проектов ЗСО

Муниципальный контракт от 02.11.2023 г. № 446				
ГЕНЕРАЛЬНЫЙ ПЛАН МО УСТЬ-МУНИНСКОЕ СЕЛЬСКОЕ ПОСЕЛЕНИЕ МАЙМИНСКОГО РАЙОНА РЕСПУБЛИКИ АЛТАЙ				
Имя	Фамилия	Имя	Фамилия	Дата
Генеральный план				
Фрагмент карты функциональных зон п. Известковский. Фрагмент карты планируемого размещения объектов местного значения п. Известковский М 1:5 000				

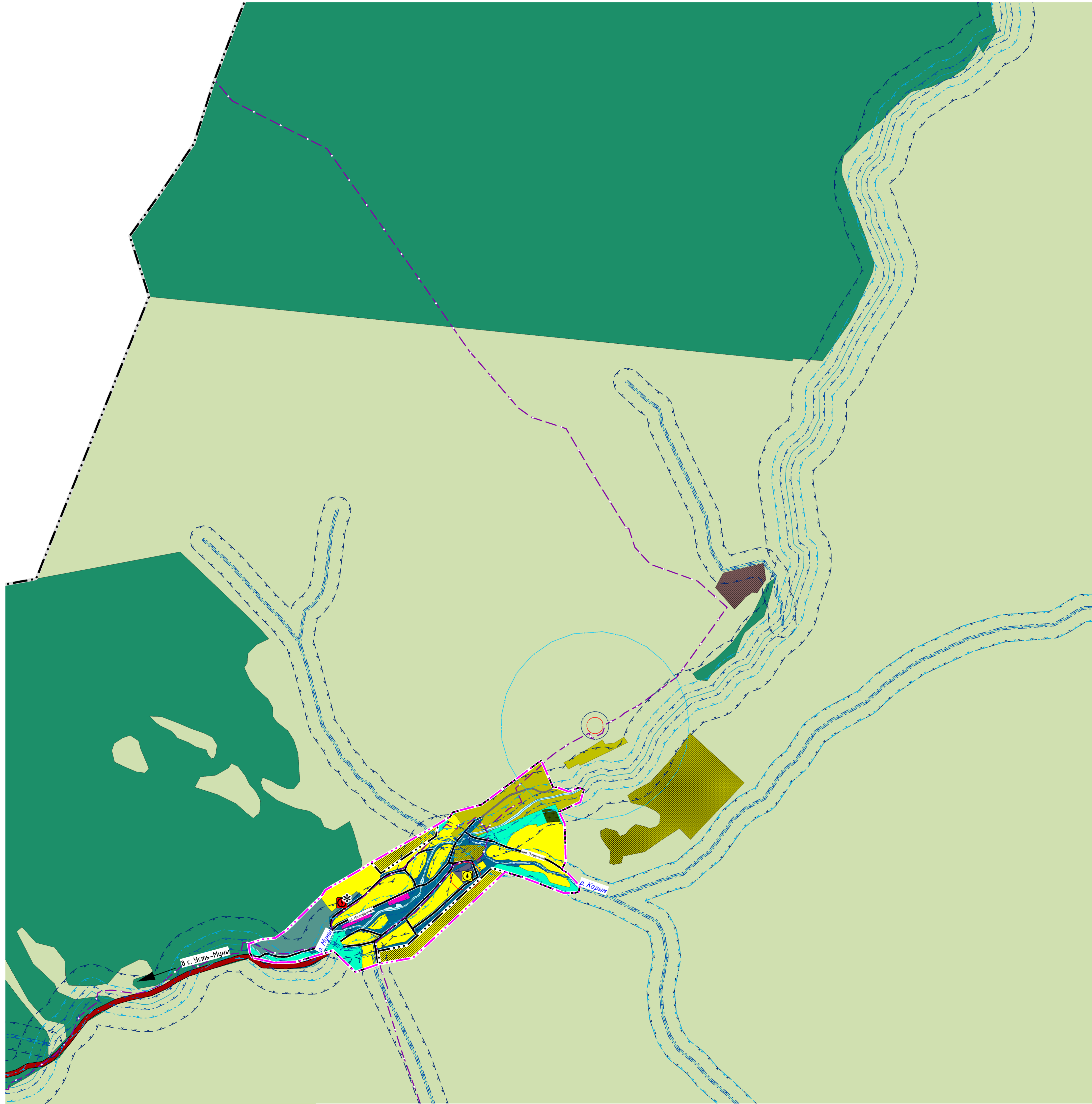
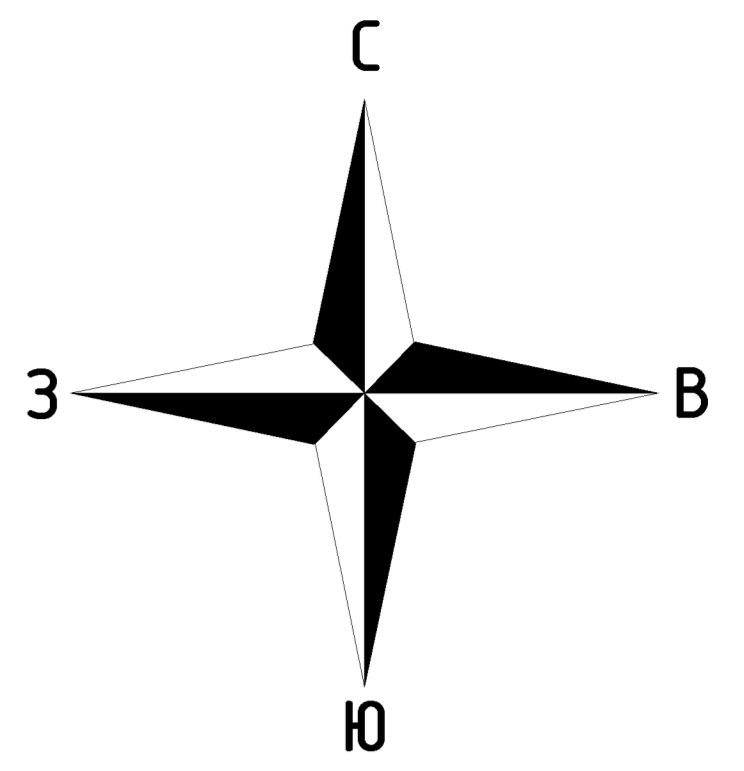
стадия	лист	лист
ГП	12	13

000 "Компания Земтрехст" г. Барнаул, 2024 г.

# ГЕНЕРАЛЬНЫЙ ПЛАН

## МУНИЦИПАЛЬНОГО ОБРАЗОВАНИЯ УСТЬ-МУНИНСКОЕ СЕЛЬСКОЕ ПОСЕЛЕНИЕ МАЙМИНСКОГО РАЙОНА РЕСПУБЛИКИ АЛТАЙ

ФРАГМЕНТ КАРТЫ ФУНКЦИОНАЛЬНЫХ ЗОН П. КАРЫМ  
ФРАГМЕНТ КАРТЫ ПЛАНИРУЕМОГО РАЗМЕЩЕНИЯ ОБЪЕКТОВ МЕСТНОГО ЗНАЧЕНИЯ П. КАРЫМ  
М 1:5 000



Функциональные зоны	Параметры (площадь, га)	Условные обозначения	Наименование объекта	Местоположение объекта	Параметры объекта	Значение объекта
Функциональная зона будет определена при разработке технического проекта			Трансформаторная подстанция	п. Карым	По заданию на проектирование	Местного значения сельского поселения

### УСЛОВНЫЕ ОБОЗНАЧЕНИЯ:

рекон.	план.	сущ.	Наименование объекта
<b>ТЕРРИТОРИАЛЬНЫЕ ГРАНИЦЫ</b>			
			Граница субъекта Российской Федерации
			Граница муниципального района
			Граница сельского поселения
			Граница населенного пункта
<b>ОБЪЕКТЫ ТРАНСПОРТНОЙ ИНФРАСТРУКТУРЫ</b>			
<u>Объекты регионального значения</u>			
			Автомобильная дорога общего пользования регионального или межмуниципального значения
<u>Объекты местного значения</u>			
			Улицы в жилой застройке
			Хозяйственный проезд
<b>ФУНКЦИОНАЛЬНЫЕ ЗОНЫ</b>			
Жилые зоны, в т.ч.:			
			зона застройки индивидуальными жилыми домами
			Общественно-деловая зона
Производственные зоны, зоны инженерной и транспортной инфраструктуры, в т.ч.:			
			зона инженерной инфраструктуры
			зона транспортной инфраструктуры
			производственная зона
Зоны рекреационного назначения, в т.ч.:			
			зона озелененных территорий общего пользования
			зона отдыха
			зона лесов
Зоны специального назначения, в т.ч.:			
			зона кладбищ
Зоны сельскохозяйственного использования, в т.ч.:			
			зона сельскохозяйственных угодий
			производственная зона сельскохозяйственных предприятий
			Зона акваторий
<b>ОБЪЕКТЫ ТРУБОПРОВОДНОГО ТРАНСПОРТА, ИНЖЕНЕРНОЙ ИНФРАСТРУКТУРЫ И СВЯЗИ</b>			
<u>Объекты регионального значения</u>			
			Газопровод распределительный
<u>Объекты местного значения</u>			
			Трансформаторная подстанция
			Скважина
<b>ПРИРОДНЫЕ ОБЪЕКТЫ</b>			
			Поверхностные водные объекты
<b>ЗОНЫ С ОСОБИМИ УСЛОВИЯМИ ИСПОЛЬЗОВАНИЯ ТЕРРИТОРИИ</b>			
			Первый пояс зоны санитарной охраны источника водоснабжения
			Второй пояс зоны санитарной охраны источника водоснабжения
			Третий пояс зоны санитарной охраны источника водоснабжения
			Водоохранная зона
			Береговая полоса
			Прибрежная защитная зона
			Санитарно-защитная зона

Примечания:  
\* местоположение и параметры планируемых к размещению объектов инженерной инфраструктуры определяются техническим проектом

Границы первого пояса ЗСО, сведения о которых отсутствуют в Едином государственном реестре недвижимости, нанесены в соответствии с СанПин 2.1.4.1110-02 "Зоны санитарной охраны источников водоснабжения и водопроводов питьевого назначения" и подлежат изменению при разработке проектов ЗСО

Муниципальный контракт от 02.11.2023 г. № 446									
ГЕНЕРАЛЬНЫЙ ПЛАН МО УСТЬ-МУНИНСКОЕ СЕЛЬСКОЕ ПОСЕЛЕНИЕ МАЙМИНСКОГО РАЙОНА РЕСПУБЛИКИ АЛТАЙ									
Генеральный план									
Илл.	Колуч.	Лист	№ Док.	Табл.	Дата	составл.	лист	листо	
Разработано	Колучено	Копировано	И.А.			Г.П.	13	13	
Выявлено	Копировано	И.А.							
Фрагмент карты функциональных зон п. Карым. Фрагмент карты планируемого размещения объектов местного значения п. Карым. М 1:5 000									
000 "Компания Землепроект" г. Барнаул, 2024 г.									