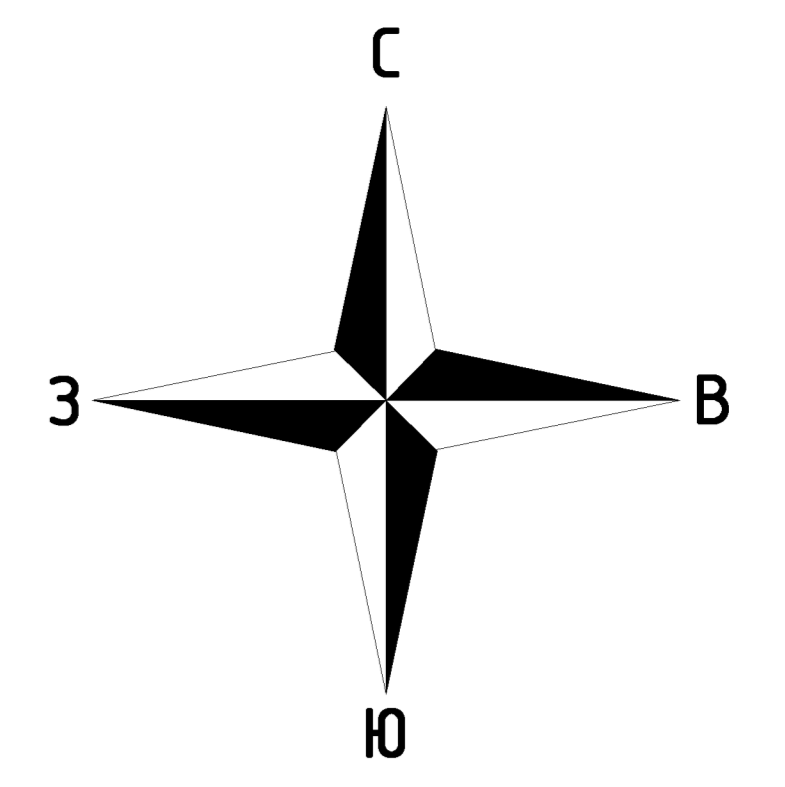


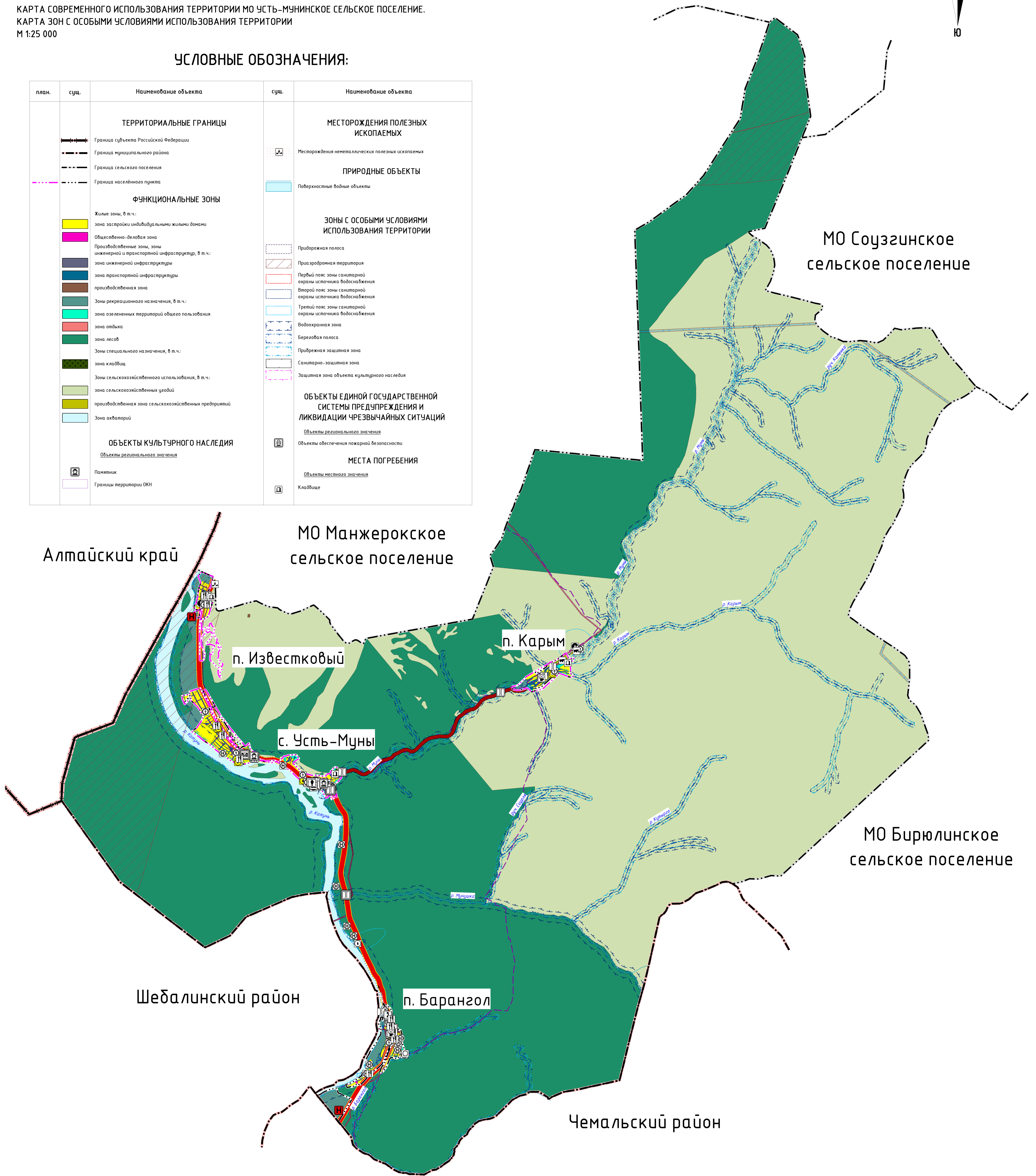
ГЕНЕРАЛЬНЫЙ ПЛАН МУНИЦИПАЛЬНОГО ОБРАЗОВАНИЯ УСТЬ-МУНИНСКОЕ СЕЛЬСКОЕ ПОСЕЛЕНИЕ МАЙМИНСКОГО РАЙОНА РЕСПУБЛИКИ АЛТАЙ

КАРТА СОВРЕМЕННОГО ИСПОЛЬЗОВАНИЯ ТЕРРИТОРИИ МО УСТЬ-МУНИНСКОЕ СЕЛЬСКОЕ ПОСЕЛЕНИЕ.
КАРТА ЗОН С ОСОБИМИ УСЛОВИЯМИ ИСПОЛЬЗОВАНИЯ ТЕРРИТОРИИ
М 1:25 000



УСЛОВНЫЕ ОБОЗНАЧЕНИЯ:

план.	сущ.	Наименование объекта	сущ.	Наименование объекта
ТЕРРИТОРИАЛЬНЫЕ ГРАНИЦЫ				
		Граница субъекта Российской Федерации		
		Граница муниципального района		
		Граница сельского поселения		
		Граница населенного пункта		
ФУНКЦИОНАЛЬНЫЕ ЗОНЫ				
		Жилые зоны, в т.ч.: зона застройки индивидуальными жилыми домами		
		Общественно-деловая зона		
		Производственные зоны, зоны инженерной и транспортной инфраструктуры, в т.ч.: зона инженерной инфраструктуры		
		зона транспортной инфраструктуры		
		производственная зона		
		Зоны рекреационного назначения, в т.ч.: зона озеленения территорий общего пользования		
		зона отдыха		
		зона лесов		
		Зоны специального назначения, в т.ч.: зона кладбищ		
		Зоны сельскохозяйственного использования, в т.ч.: зона сельскохозяйственных угодий		
		производственная зона сельскохозяйственных предприятий		
		Зона акваторий		
ОБЪЕКТЫ КУЛЬТУРНОГО НАСЛЕДИЯ				
		Объекты регионального значения		
		Памятник		
		Границы территории ОКН		
МЕСТОРОЖДЕНИЯ ПОЛЕЗНЫХ ИСКОПАЕМЫХ				
		Месторождения неметаллических полезных ископаемых		
ПРИРОДНЫЕ ОБЪЕКТЫ				
		Поверхностные водные объекты		
ЗОНЫ С ОСОБИМИ УСЛОВИЯМИ ИСПОЛЬЗОВАНИЯ ТЕРРИТОРИИ				
		Придорожная полоса		
		Приаэродромная территория		
		Первый пояс зоны санитарной охраны источника водоснабжения		
		Второй пояс зоны санитарной охраны источника водоснабжения		
		Третий пояс зоны санитарной охраны источника водоснабжения		
		Водоохранная зона		
		Береговая полоса		
		Прибрежная защитная зона		
		Санитарно-защитная зона		
		Защитная зона объекта культурного наследия		
ОБЪЕКТЫ ЕДИНОЙ ГОСУДАРСТВЕННОЙ СИСТЕМЫ ПРЕДУПРЕЖДЕНИЯ И ЛИКВИДАЦИИ ЧРЕЗВЫЧАЙНЫХ СИТУАЦИЙ				
		Объекты регионального значения		
		Объекты обеспечения пожарной безопасности		
МЕСТА ПОГРЕБИЯ				
		Объекты местного значения		
		Кладбище		



УСЛОВНЫЕ ОБОЗНАЧЕНИЯ:

рекон.	план.	сущ.	Наименование объекта	рекон.	план.	сущ.	Наименование объекта	рекон.	план.	сущ.	Наименование объекта	план.	сущ.	Наименование объекта
ОБЪЕКТЫ ТРАНСПОРТНОЙ ИНФРАСТРУКТУРЫ														
			Объекты федерального значения											
			Автомобильные дороги федерального значения											
			Мостовое сооружение											
			Объекты регионального значения											
			Автомобильные дороги общего пользования регионального или межмуниципального значения											
			Мостовое сооружение											
			Остановочный пункт											
			Объекты местного значения											
			Главная улица											
			Улица в жилой застройке											
			Хозяйственный проезд											
ОБЪЕКТЫ СОЦИАЛЬНОЙ ИНФРАСТРУКТУРЫ														
			Объекты регионального значения											
			Гостиницы и аналогичные коллективные средства размещения											
			Обособленное структурное подразделение медицинской организации, оказывающей первичную медико-санитарную помощь											
			Объекты местного значения											
			Дневная образовательная организация											
			Общественная организация											
			Объект культурно-просветительного назначения											
			Объект культурно-досугового (клубного) типа											
			Административное здание											
			Объекты торговли, общественного питания											
			Объекты иного значения											
			Гостиницы и аналогичные коллективные средства размещения											
			Специализированные коллективные средства размещения											
ОБЪЕКТЫ ТРУБОПРОВОДНОГО ТРАНСПОРТА, ИНЖЕНЕРНОЙ ИНФРАСТРУКТУРЫ И СВЯЗИ														
			Объекты федерального значения											
			Объекты почтовой связи											
			Объекты регионального значения											
			ЛЭП 110 кВ											
			Газопровод распределительный											
			Объекты местного значения											
			Трансформаторная подстанция											
			ЛЭП 10 кВ											
			Водозабор											
			Скважина											
			Водонапорная башня											
			Водопровод											
			Индивидуальный тепловой пункт											
			Объекты иного значения											
			Телевизионный ретранслятор											
			База связи											
			Автоматическая телефонная станция											
			Линии электропередачи											
ПРЕДПРИЯТИЯ ПРОМЫШЛЕННОСТИ, СЕЛЬСКОГО И ЛЕСНОГО ХОЗЯЙСТВА														
			Объекты местного значения											
			Предприятие по обработке древесины, производству изделий из дерева											
			Предприятие по разведению прочих пород крупного рогатого скота и буйволов, производству шерсти											

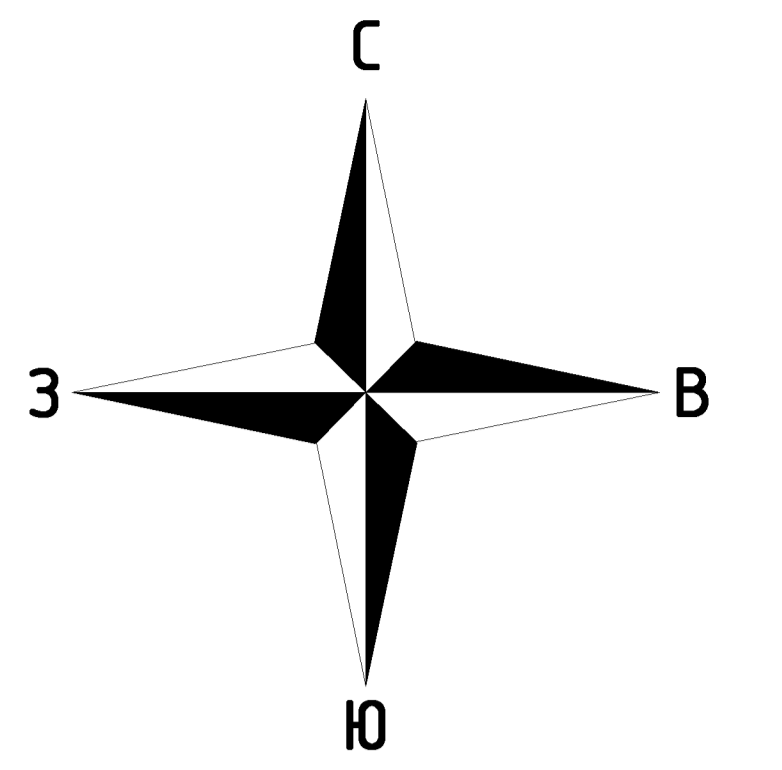
Границы первого пояса ЗСО, сведения о которых отсутствуют в Едином государственном реестре недвижимости, нанесены в соответствии с СанПиН 2.1.4.1110-02 "Зоны санитарной охраны источников водоснабжения и водопроводов питьевого назначения" и подлежат изменению при разработке проектов ЗСО

Принципиальная карта от 02.11.2023 г. № 444									
ГЕНЕРАЛЬНЫЙ ПЛАН ПО УСТЬ-МУНИНСКОЕ СЕЛЬСКОЕ ПОСЕЛЕНИЕ МАЙМИНСКОГО РАЙОНА РЕСПУБЛИКИ АЛТАЙ									
Изм.	Конт.	Рис.	Р.Б.	Подп.	Дата				
1									
Материал по обоснованию						страниц	лист	линов	
Копия, одобренная специалистом территориального управления Республики Алтай						ГП	1	13	
ООО "Компания Землеустройство"						г. Барнаул, 2024 г.			

ГЕНЕРАЛЬНЫЙ ПЛАН

МУНИЦИПАЛЬНОГО ОБРАЗОВАНИЯ УСТЬ-МУНИНСКОЕ СЕЛЬСКОЕ ПОСЕЛЕНИЕ МАЙМИНСКОГО РАЙОНА РЕСПУБЛИКИ АЛТАЙ

ФРАГМЕНТ КАРТЫ СОВРЕМЕННОГО ИСПОЛЬЗОВАНИЯ ТЕРРИТОРИИ С. УСТЬ-МУНЫ
М 1:5 000



ЭКСПЛИКАЦИЯ ЗДАНИЙ:

№ п/п	Наименование объекта	Примечание
1	Сельская администрация	Существует
2	Усть-Мунинская средняя школа	Существует
3	Детский сад	Существует
4	ФАП	Существует
5	Сельский дом культуры	Существует
6	Библиотека	Существует
7	Магазин	Существует
8	Почтовое отделение	Существует
9	Турбазы, гостевые дома	Существует
10	Культовое сооружение (храм)	Существует
11	Гостиница	Существует
12	Пилорама	Существует

УСЛОВНЫЕ ОБОЗНАЧЕНИЯ:

план.	сущ.	Наименование объекта	рекон.	план.	сущ.	Наименование объекта
ТЕРРИТОРИАЛЬНЫЕ ГРАНИЦЫ						
		Граница субъекта Российской Федерации				
		Граница муниципального района				
		Граница сельского поселения				
		Граница населенного пункта				
ФУНКЦИОНАЛЬНЫЕ ЗОНЫ						
		Жилые зоны, в т.ч.:				
		зона застройки индивидуальными жилыми домами				
		Общественно-деловая зона				
		Производственные зоны, зоны инженерной и транспортной инфраструктур, в т.ч.:				
		зона инженерной инфраструктуры				
		зона транспортной инфраструктуры				
		производственная зона				
		Зоны рекреационного назначения, в т.ч.:				
		зона озелененных территорий общего пользования				
		зона отдыха				
		зона лесов				
		Зоны специального назначения, в т.ч.:				
		зона кладбищ				
		Зоны сельскохозяйственного использования, в т.ч.:				
		зона сельскохозяйственных угодий				
		производственная зона сельскохозяйственных предприятий				
		Зона акваторий				
ОБЪЕКТЫ КУЛЬТУРНОГО НАСЛЕДИЯ						
Объекты регионального значения						
		Памятник				
		Границы территории ОКН				
МЕСТОРОЖДЕНИЯ ПОЛЕЗНЫХ ИСКОПАЕМЫХ						
		Месторождения неметаллических полезных ископаемых				
ПРИРОДНЫЕ ОБЪЕКТЫ						
		Поверхностные водные объекты				
ЗОНЫ С ОСОБЫМИ УСЛОВИЯМИ ИСПОЛЬЗОВАНИЯ ТЕРРИТОРИИ						
		Придорожная полоса				
		Природоохранная территория				
		Первый пояс зоны санитарной охраны источника водоснабжения				
		Второй пояс зоны санитарной охраны источника водоснабжения				
		Третий пояс зоны санитарной охраны источника водоснабжения				
		Водоохранная зона				
		Береговая полоса				
		Прибрежная защитная зона				
		Санитарно-защитная зона				
		Защитная зона объекта культурного наследия				
ОБЪЕКТЫ ЕДИНОЙ ГОСУДАРСТВЕННОЙ СИСТЕМЫ ПРЕДУПРЕЖДЕНИЯ И ЛИКВИДАЦИИ ЧРЕЗВЫЧАЙНЫХ СИТУАЦИЙ						
Объекты регионального значения						
		Объекты обеспечения пожарной безопасности				
МЕСТА ПОГРЕБЕНИЯ						
Объекты местного значения						
		Кладбище				
ОБЪЕКТЫ ТРАНСПОРТНОЙ ИНФРАСТРУКТУРЫ						
Объекты федерального значения						
		Автомобильные дороги федерального значения				
		Мостовое сооружение				
Объекты регионального значения						
		Автомобильная дорога общего пользования регионального или межмуниципального значения				
		Мостовое сооружение				
		Остановочный пункт				
Объекты местного значения						
		Улицы в жилой застройке				
		Хозяйственный проезд				
ОБЪЕКТЫ СОЦИАЛЬНОЙ ИНФРАСТРУКТУРЫ						
Объекты регионального значения						
		Гостиницы и аналогичные коллективные средства размещения				
		Обособленное структурное подразделение медицинской организации, оказывающей первичную медико-санитарную помощь				
Объекты местного значения						
		Дошкольная образовательная организация				
		Образовательная организация				
		Объект культурно-просветительного назначения				
		Объект культурно-досугового (клубного) типа				
		Административное здание				
		Объекты торговли, общественного питания				
Объекты иного значения						
		Гостиницы и аналогичные коллективные средства размещения				
		Специализированные коллективные средства размещения				
ПРЕДПРИЯТИЯ ПРОМЫШЛЕННОСТИ, СЕЛЬСКОГО И ЛЕСНОГО ХОЗЯЙСТВА						
Объекты местного значения						
		Предприятие по обработке древесины, производству изделий из дерева				
ОБЪЕКТЫ ТРУБОПРОВОДНОГО ТРАНСПОРТА, ИНЖЕНЕРНОЙ ИНФРАСТРУКТУРЫ И СВЯЗИ						
Объекты федерального значения						
		Объекты почтовой связи				
Объекты регионального значения						
		ЛЭП 110 кВ				
		Газопровод распределительный				
Объекты местного значения						
		Трансформаторная подстанция				
		ЛЭП 10 кВ				
		Скважина				
		Водонапорная башня				
		Водопробой				
		Очистные сооружения (КОС)				
		Индивидуальный тепловой пункт				
Объекты иного значения						
		Телевизионный ретранслятор				
		Базовая станция				
		Автоматическая телефонная станция				
		Линейно-кабельное сооружение связи				



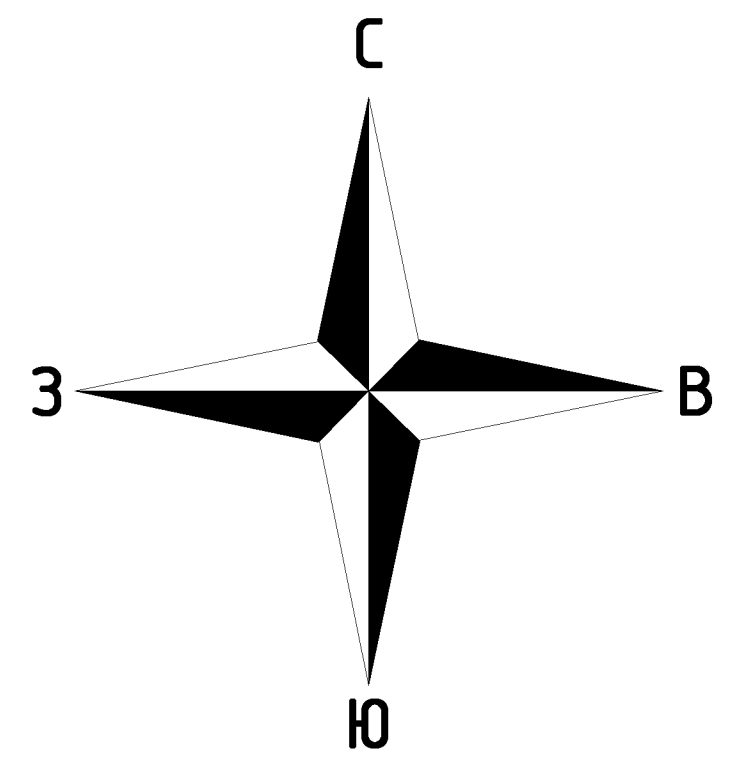
Границы первого пояса ЗСО, сведения о которых отсутствуют в Едином государственном реестре недвижимости, нанесены в соответствии с СанПиН 2.1.4.1110-02 "Зоны санитарной охраны источников водоснабжения и водопровод питьевого назначения" и подлежат изменению при разработке проектов ЗСО

Муниципальный контракт от 02.11.2023 г. № 446			
ГЕНЕРАЛЬНЫЙ ПЛАН ПО УСТЬ-МУНИНСКОЕ СЕЛЬСКОЕ ПОСЕЛЕНИЕ МАЙМИНСКОГО РАЙОНА РЕСПУБЛИКИ АЛТАЙ			
Исполнитель:	Заказчик:	Свойка:	Листы:
ООО "Компания Земпроект"	Министерство природных ресурсов и экологии Республики Алтай	ГП	4 / 13
Исполнитель:	Заказчик:	Свойка:	Листы:
ООО "Компания Земпроект"	Министерство природных ресурсов и экологии Республики Алтай	ГП	4 / 13

ГЕНЕРАЛЬНЫЙ ПЛАН

МУНИЦИПАЛЬНОГО ОБРАЗОВАНИЯ УСТЬ-МУНИНСКОЕ СЕЛЬСКОЕ ПОСЕЛЕНИЕ МАЙМИНСКОГО РАЙОНА РЕСПУБЛИКИ АЛТАЙ

ФРАГМЕНТ КАРТЫ СОВРЕМЕННОГО ИСПОЛЬЗОВАНИЯ ТЕРРИТОРИИ П. БАРАНГОЛ
М 1:5 000



ЭКСПЛИКАЦИЯ ЗДАНИЙ:

№ п/п	Наименование объекта	Примечание
1	Сельский клуб	Существует
2	Магазин	Существует
3	Туристический комплекс	Существует
4	Гостевые дома	Существует
5	Туристический комплекс (регионального значения)	Планируемый

УСЛОВНЫЕ ОБОЗНАЧЕНИЯ:

рекон.	план.	сущ.	Наименование объекта	план.	сущ.	Наименование объекта
			ТЕРРИТОРИАЛЬНЫЕ ГРАНИЦЫ			ЗОНЫ С ОСОБЫМИ УСЛОВИЯМИ ИСПОЛЬЗОВАНИЯ ТЕРРИТОРИИ
			Граница субъекта Российской Федерации			Придорожная полоса
			Граница муниципального района			Приазероветная территория
			Граница сельского поселения			Первый пояс зоны санитарной охраны источника водоснабжения
			Граница населенного пункта			Водоохранная зона
						Береговая полоса
			ОБЪЕКТЫ ТРАНСПОРТНОЙ ИНФРАСТРУКТУРЫ			Прибрежная защитная зона
			<u>Объекты федерального значения</u>			Санитарно-защитная зона
			Автомобильные дороги федерального значения			ОБЪЕКТЫ СОЦИАЛЬНОЙ ИНФРАСТРУКТУРЫ
			<u>Объекты регионального значения</u>			<u>Объекты регионального значения</u>
			Маслозаводское сооружение			Гостиницы и аналогичные коллективные средства размещения
			Остановочный пункт			<u>Объекты местного значения</u>
			<u>Объекты местного значения</u>			Объект культурно-досугового (клубного) типа
			Улицы в жилой застройке			Объекты торговли, общественного питания
			Хозяйственный проезд			<u>Объекты иного значения</u>
						Специализированные коллективные средства размещения
			ФУНКЦИОНАЛЬНЫЕ ЗОНЫ			ОБЪЕКТЫ ТРУБОПРОВОДНОЙ ТРАНСПОРТА, ИНЖЕНЕРНОЙ ИНФРАСТРУКТУРЫ И СВЯЗИ
			Жилые зоны, в т.ч.:			<u>Объекты регионального значения</u>
			зона застройки индивидуальными жилыми домами			Газопровод распределительный
			Общественно-деловая зона			<u>Объекты местного значения</u>
			Производственные зоны, зоны инженерной и транспортной инфраструктуры, в т.ч.:			Трансформаторная подстанция
			зона инженерной инфраструктуры			ЛЭП 10 кВ
			зона транспортной инфраструктуры			Скважина
			производственная зона			Водонапорная башня
			Зоны рекреационного назначения, в т.ч.:			Водопровод
			зона озелененных территорий общего пользования			<u>Объекты иного значения</u>
			зона отдыха			Базовая станция
			зона лесов			Автоматическая телефонная станция
			Зоны специального назначения, в т.ч.:			Линейно-кабельное сооружение связи
			зона кладбищ			
			Зоны сельскохозяйственного использования, в т.ч.:			
			зона сельскохозяйственных угодий			
			производственная зона сельскохозяйственных предприятий			
			Зона акваторий			
			ПРИРОДНЫЕ ОБЪЕКТЫ			
			Поверхностные водные объекты			

Шебалинский район

Чемальский район

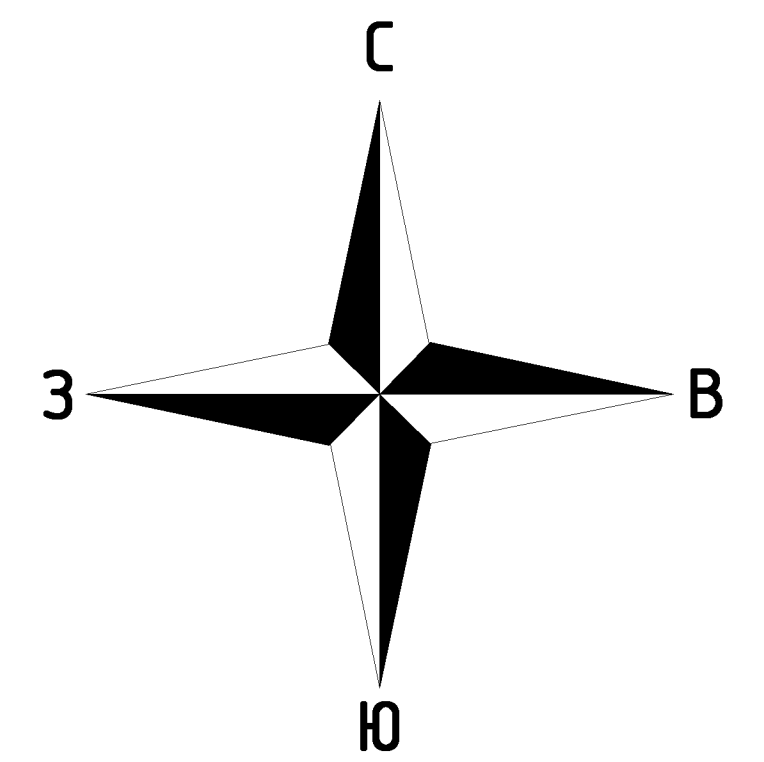
Границы первого пояса ЗСО, сведения о которых отсутствуют в Едином государственном реестре недвижимости, нанесены в соответствии с СанПиН 2.1.4.1110-02 "Зоны санитарной охраны источников водоснабжения и водопроводов питьевого назначения" и подлежат изменению при разработке проектов ЗСО

Муниципальный контракт от 02.11.2023 г. № 446					
ГЕНЕРАЛЬНЫЙ ПЛАН МО УСТЬ-МУНИНСКОЕ СЕЛЬСКОЕ ПОСЕЛЕНИЕ МАЙМИНСКОГО РАЙОНА РЕСПУБЛИКИ АЛТАЙ					
Изм.	Кол-во	Лист	№ док.	Подп.	Дата
Эксп.проектант	Кисельникова Е.А.				
Архитектор	Каналь М.Е.				
Инженер	Кисельникова Е.А.				
Материалы по обоснованию				стадия	лист
Фрагмент карты современного использования территории п. Барангол М 1:5 000				ГП	5 / 13
				ООО "Каналия Землеэксп" г. Барнаул, 2024 г.	

ГЕНЕРАЛЬНЫЙ ПЛАН

МУНИЦИПАЛЬНОГО ОБРАЗОВАНИЯ УСТЬ-МУНИНСКОЕ СЕЛЬСКОЕ ПОСЕЛЕНИЕ МАЙМИНСКОГО РАЙОНА РЕСПУБЛИКИ АЛТАЙ

ФРАГМЕНТ КАРТЫ СОВРЕМЕННОГО ИСПОЛЬЗОВАНИЯ ТЕРРИТОРИИ П. ИЗВЕСТКОВЫЙ
М 1:5 000



Алтайский край

МО Манжерокское
сельское поселение

ЭКСПЛИКАЦИЯ ЗДАНИЙ:

№ п/п	Наименование объекта	Примечание
1	Магазин	Существует
2	Турбаза (регионального значения)	Планируемый

УСЛОВНЫЕ ОБОЗНАЧЕНИЯ:



рекон.	план.	сущ.	Наименование объекта	план.	сущ.	Наименование объекта
			ТЕРРИТОРИАЛЬНЫЕ ГРАНИЦЫ			ЗОНЫ С ОСОБЫМИ УСЛОВИЯМИ ИСПОЛЬЗОВАНИЯ ТЕРРИТОРИИ
			Граница субъекта Российской Федерации			Придорожная полоса
			Граница муниципального района			Приаэрозонная территория
			Граница сельского поселения			Первый пояс зоны санитарной охраны источника водоснабжения
			Граница населенного пункта			Водоохранная зона
						Береговая полоса
			ОБЪЕКТЫ ТРАНСПОРТНОЙ ИНФРАСТРУКТУРЫ			Прибрежная защитная зона
			Объекты федерального значения			Санитарно-защитная зона
			Автомобильные дороги федерального значения			
			Объекты регионального значения			ОБЪЕКТЫ СОЦИАЛЬНОЙ ИНФРАСТРУКТУРЫ
			Объекты местного значения			Объекты регионального значения
			Остановочный пункт			Гостиницы и аналогичные коллективные средства размещения
			Улицы в жилой застройке			Объекты местного значения
			Хозяйственный проезд			Объекты торгового, общественного питания
						Объекты иного значения
			ФУНКЦИОНАЛЬНЫЕ ЗОНЫ			Специализированные коллективные средства размещения
			Жилые зоны, в т.ч.:			МЕСТА ПОГРЕБЕНИЯ
			зона застройки индивидуальными жилыми домами			Объекты местного значения
			Общественно-деловая зона			Кладбище
			Производственные зоны, зоны инженерной и транспортной инфраструктуры, в т.ч.:			
			зона инженерной инфраструктуры			ОБЪЕКТЫ ТРУБОПРОВОДНОГО ТРАНСПОРТА, ИНЖЕНЕРНОЙ ИНФРАСТРУКТУРЫ И СВЯЗИ
			зона транспортной инфраструктуры			Объекты регионального значения
			производственная зона			Газопровод распределительный
			Зоны рекреационного назначения, в т.ч.:			Объекты местного значения
			зона озелененных территорий общего пользования			Трансформаторная подстанция
			зона лесов			ЛЭП 10 кВ
			Зоны специального назначения, в т.ч.:			Водозабор
			зона кладбищ			Водопроезд
			Зоны сельскохозяйственного использования, в т.ч.:			Объекты иного значения
			зона сельскохозяйственных угодий			Линейно-кабельное сооружение связи
			Зона акваторий			
			МЕСТОРОЖДЕНИЯ ПОЛЕЗНЫХ ИСКОПАЕМЫХ			
			Месторождения неметаллических полезных ископаемых			
			ПРИРОДНЫЕ ОБЪЕКТЫ			
			Поверхностные водные объекты			

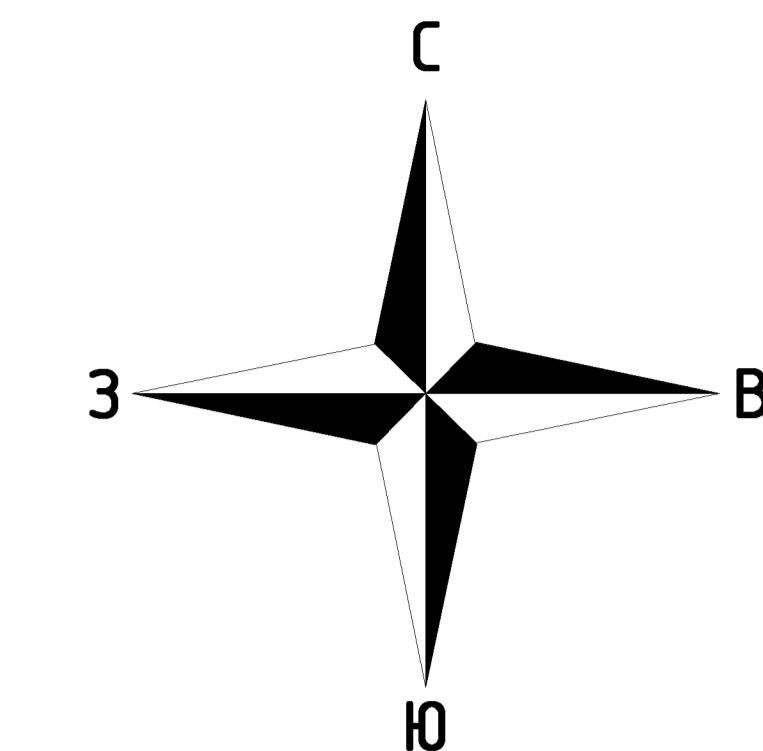
Границы первого пояса ЗСО, сведения о которых отсутствуют в Едином государственном реестре недвижимости, нанесены в соответствии с СанПин 2.1.4.1110-02 "Зоны санитарной охраны источников водоснабжения и водопроводов питьевого назначения" и подлежат изменению при разработке проектов ЗСО

Муниципальный контракт от 02.11.2023 г. № 446					
ГЕНЕРАЛЬНЫЙ ПЛАН МО УСТЬ-МУНИНСКОЕ СЕЛЬСКОЕ ПОСЕЛЕНИЕ МАЙМИНСКОГО РАЙОНА РЕСПУБЛИКИ АЛТАЙ					
Им.	Колуч.	Лист	№ док.	Лист	Дата
Архитектор	Копелья М.Е.				
Инженер	Копелья М.Е.				
Материалы по обоснованию				страниц	лист
				ГП	6
				лист	13
Фрагмент карты современного использования территории п. Известковский М 1:5 000				ООО "Компания Земпроект" г. Барнаул, 2024 г.	

ГЕНЕРАЛЬНЫЙ ПЛАН

МУНИЦИПАЛЬНОГО ОБРАЗОВАНИЯ УСТЬ-МУНИНСКОЕ СЕЛЬСКОЕ ПОСЕЛЕНИЕ МАЙМИНСКОГО РАЙОНА РЕСПУБЛИКИ АЛТАЙ

ФРАГМЕНТ КАРТЫ СОВРЕМЕННОГО ИСПОЛЬЗОВАНИЯ ТЕРРИТОРИИ П. КАРЫМ
М 1:5 000



ЭКСПЛИКАЦИЯ ЗДАНИЙ:

№ п/п	Наименование объекта	Примечание
1	Административное здание	Существует
2	Сельский клуб	Существует
3	Магазин	Существует
4	С/х производство ООО "Карым"	Существует

УСЛОВНЫЕ ОБОЗНАЧЕНИЯ:

план.	сущ.	Наименование объекта	рекон.	план.	сущ.	Наименование объекта
ТЕРРИТОРИАЛЬНЫЕ ГРАНИЦЫ						
		Граница субъекта Российской Федерации				
		Граница муниципального района				
		Граница сельского поселения				
		Граница населенного пункта				
ОБЪЕКТЫ ТРАНСПОРТНОЙ ИНФРАСТРУКТУРЫ						
<u>Объекты регионального значения</u>						
		Автомобильная дорога общего пользования регионального или межмуниципального значения				
		Мостовое сооружение				
<u>Объекты местного значения</u>						
		Улицы в жилой застройке				
		Хозяйственный проезд				
ФУНКЦИОНАЛЬНЫЕ ЗОНЫ						
<u>Жилые зоны, в т.ч.:</u>						
		зона застройки индивидуальными жилыми домами				
		Общественно-деловая зона				
<u>Производственные зоны, зоны инженерной и транспортной инфраструктуры, в т.ч.:</u>						
		зона инженерной инфраструктуры				
		зона транспортной инфраструктуры				
		производственная зона				
<u>Зоны рекреационного назначения, в т.ч.:</u>						
		зона озелененных территорий общего пользования				
		зона отдыха				
		зона лесов				
<u>Зоны специального назначения, в т.ч.:</u>						
		зона кладбищ				
<u>Зоны сельскохозяйственного использования, в т.ч.:</u>						
		зона сельскохозяйственных угодий				
		производственная зона сельскохозяйственных предприятий				
		Зона аэровокзалов				
ПРИРОДНЫЕ ОБЪЕКТЫ						
		Поверхностные водные объекты				
МЕСТА ПОГРЕБЕНИЯ						
<u>Объекты местного значения</u>						
		Кладбище				
ЗОНЫ С ОСОБЫМИ УСЛОВИЯМИ ИСПОЛЬЗОВАНИЯ ТЕРРИТОРИИ						
		Первый пояс зоны санитарной охраны источника водоснабжения				
		Второй пояс зоны санитарной охраны источника водоснабжения				
		Третий пояс зоны санитарной охраны источника водоснабжения				
		Водоохранная зона				
		Береговая полоса				
		Прибрежная защитная зона				
		Санитарно-защитная зона				
ОБЪЕКТЫ СОЦИАЛЬНОЙ ИНФРАСТРУКТУРЫ						
<u>Объекты местного значения</u>						
		Объект культурно-досуговой (клубного) типа				
		Административное здание				
		Объекты торговли, общественного питания				
ПРЕДПРИЯТИЯ ПРОМЫШЛЕННОСТИ, СЕЛЬСКОГО И ЛЕСНОГО ХОЗЯЙСТВА						
<u>Объекты местного значения</u>						
		Предприятие по разведению прочих пород крупного рогатого скота и буйволов, производство спермы				
ОБЪЕКТЫ ТРУБОВОДНОГО ТРАНСПОРТА, ИНЖЕНЕРНОЙ ИНФРАСТРУКТУРЫ И СВЯЗИ						
<u>Объекты регионального значения</u>						
		Газопровод распределительный				
<u>Объекты местного значения</u>						
		Трансформаторная подстанция				
		ЛЭП 10 кВ				
		Водозабор				
		Скважина				
		Водонапорная башня				
		Водопровод				

Границы первого пояса ЗСО, сведения о которых отсутствуют в Едином государственном реестре недвижимости, нанесены в соответствии с СанПиН 2.1.4.1110-02 "Зоны санитарной охраны источников водоснабжения и водопроводов питьевого назначения" и подлежат изменению при разработке проектов ЗСО

Муниципальный контракт от 02.11.2023 г. № 4/6					
ГЕНЕРАЛЬНЫЙ ПЛАН ПО УСТЬ-МУНИНСКОМУ СЕЛЬСКОМУ ПОСЕЛЕНИЮ МАЙМИНСКОГО РАЙОНА РЕСПУБЛИКИ АЛТАЙ					
Изм.	Возв.	План	№ док.	Подп.	Дата
Выполнено	Составлено	Проверено	Утверждено		
Материалы по обоснованию				страниц	лист
				ГП	13
Фрагмент карты современного использования территории п. Карым				ООО "Катавия Землепрок"	
М 1:5 000				г. Барнаул, 2024 г.	